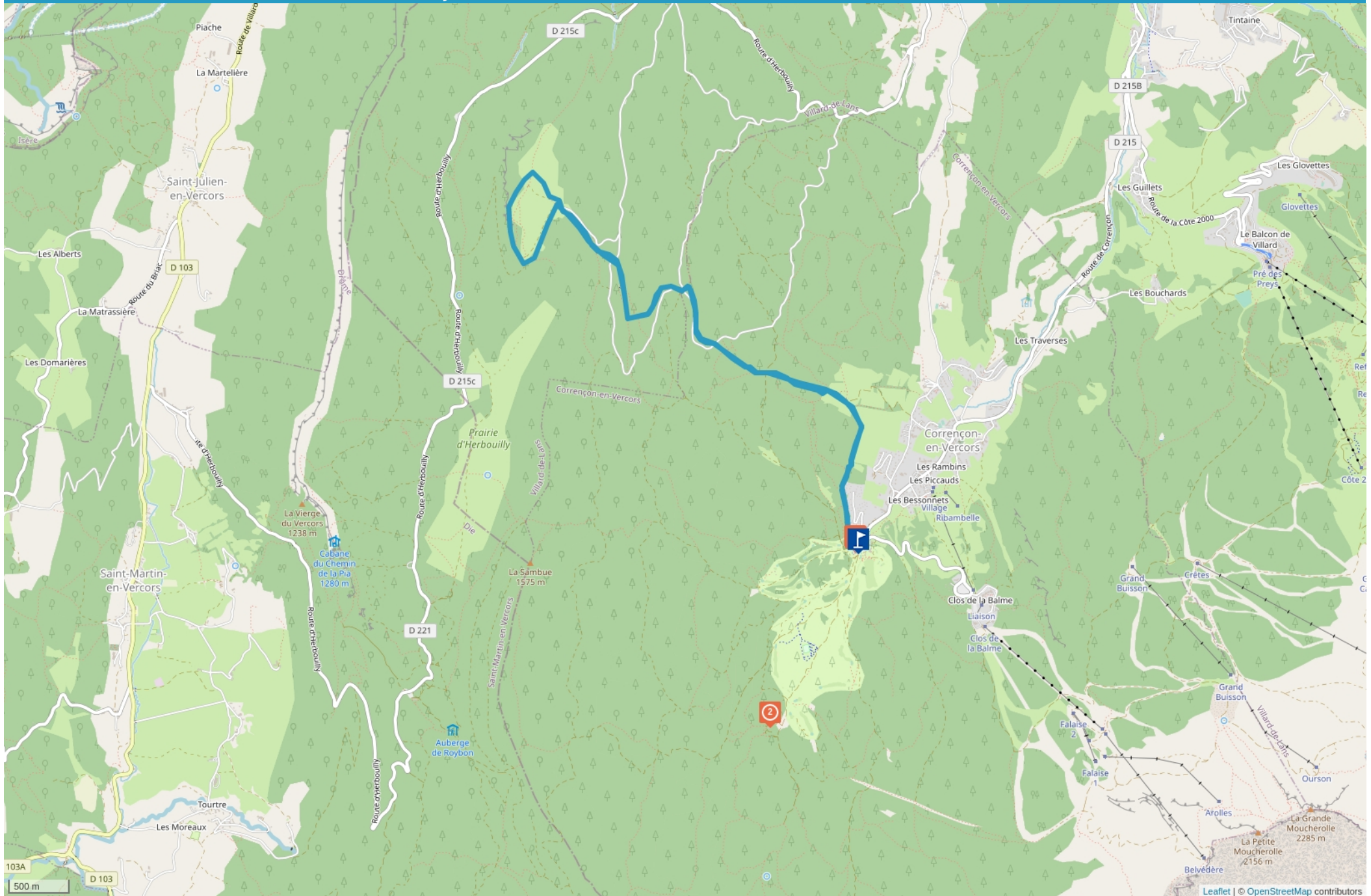


CHÂTEAU JULIEN PAR CORRENÇON



Cet itinéraire vous est fourni à titre indicatif. Cirkwi ne certifie pas la fiabilité des informations contenues dans les textes, cartes ou photos de cet itinéraire. Retrouvez plus d'infos sur www.cirkwi.com



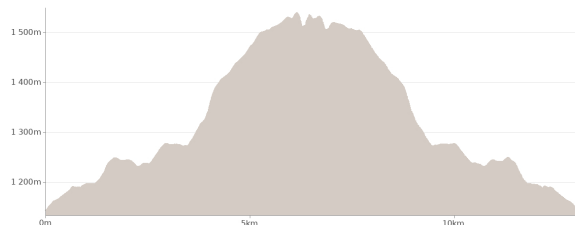
Mise à jour le 19/02/23 par office de tourisme de Corrençon et généré par www.cirkwi.com

Château Julien par Corrençon


Proposé par :

office de tourisme de Corrençon

"Ce PDF a été généré à partir de Cirkwi, la plateforme de partage d'activités touristiques qui vous fait voyager" www.cirkwi.com/circuit/394682




Départ : Les Hauts Plateaux - 38250
CORRENÇON-EN-VERCORS

 12.50 km

 6h

 maxi 1540 m

 mini 1144 m

Difficile  420 m

Point de vue panoramique sur toute la chaîne de montagne du Vercors depuis le Moucherotte jusqu'au Grand Veymont.

COMPLÉMENTS DE LOCALISATION

Départ du sentier depuis l'espace nordique du Haut Vercors, accès direct depuis le parking des Hauts Plateaux en voiture ou en navette :

- Navette gratuite des Hameaux de Corrençon toutes les 20 minutes pendant les vacances scolaires
 - Navette gratuite entre Villard de Lans et Corrençon l'hiver
- Transport en commun - arrêt Hauts Plateaux : ligne bus Car Région T67 (vers/depuis Villard de Lans TAD).

CONTACT

Téléphone : 04 76 95 81 75

Email : info@correncon.com

Site web : <http://www.correncon.com>

PÉRIODE D'OUVERTURE

Du 15/12 au 30/03.

Sous réserve de conditions d enneigement.

CONDITIONS D'ACCUEIL DES ANIMAUX

Animaux tenus en laisse acceptés

NOUVEAUTÉ 2022

À Château Julien, le parcours est ponctué d'oeuvres artistiques : les arbres sculptés "Cochard" de Jacques Guichard et la sculpture "le Passage" de Chris Drury.

CONSEILS ET SUGGESTIONS

La légende de Château Julien :

Le terme « Château » peut provenir du latin « castellum » (citadelle) par analogie aux châteaux médiévaux, souvent construits sur un rocher ou une éminence, du fait que le plateau (1560 m) est surélevé par rapport au contexte géomorphologique environnant.

Le terme « Julien peut provenir d'un nom de famille, peut-être à rapprocher de « Saint Julien », village situé sur le versant ouest de Chalimont, la toponymie du Vercors étant presque toujours issue des noms des familles.

TOPO/PAS À PAS

Départ identique à la balade n°6 jusqu'à l'auberge de Malaterre. Depuis l'auberge, montez en direction du Scialet de Malaterre, gouffre de 120 m de profondeur d'un seul tenant. La passerelle que vous pouvez apercevoir, est le point de départ pour la descente en rappel des spéléologues. Continuez dans les sous-bois pour atteindre le parking de Château Julien. Attention, vous allez évoluer au milieu des pistes de ski de fond. Suivez bien le balisage raquettes mis en place ! Montez jusqu'à la table d'orientation qui vous attend pour vous montrer l'une des plus belles vues de la barrière est du Vercors depuis le Moucherotte jusqu'au Grand Veymont, avec la Grande Moucherolle en point de repère. Une vue imprenable à 360°. Vous pourrez également admirer la plaine de Darbounouse qui sert de pâturage en été à un petit troupeau de moutons. Pour le retour, reprenez le même chemin qu'à l'aller.

BONS PLANS

La légende de Château Julien :

Le terme « Château » peut provenir du latin « castellum » (citadelle) par analogie aux châteaux médiévaux, souvent construits sur un rocher ou une éminence, du fait que le plateau (1560 m) est surélevé par rapport au contexte géomorphologique environnant.

Le terme « Julien peut provenir d'un nom de famille, peut-être à rapprocher de « Saint Julien », village situé sur le versant ouest de Chalimont, la toponymie du Vercors étant presque toujours issue des noms des familles.



1

Les Hauts Plateaux - 38250 CORRENÇON-EN-VERCORS

Restaurants



Restaurant les Hauts Plateaux

Au départ du Golf l'été et des pistes de ski nordique en hiver, le restaurant des Hauts plateaux vous accueille tous les jours. Cuisine raffinée et ambiance chaleureuse dans cet établissement. plats du jour, menus à la carte. Bar à vins. Bienvenue aux familles !

La grande salle offre un salon cheminée avec point de lecture pour se détendre. En été, l'espace naturel aux alentours permet aux enfants de jouer pendant que les parents profitent de la terrasse

CONTACT

Téléphone : 04 76 95 29 97

Email : contact@les-hauts-plateaux.fr

Site web : <http://www.les-hauts-plateaux.fr>

PÉRIODE D'OUVERTURE

Du 16/12/2022 au 26/03/2023, tous les jours.

Uniquement les midis.

Du 28/04 au 14/10/2023, tous les jours.

Uniquement les midis.

2

Sur le GR 91 - 38250 CORRENÇON-EN-VERCORS

Restaurants

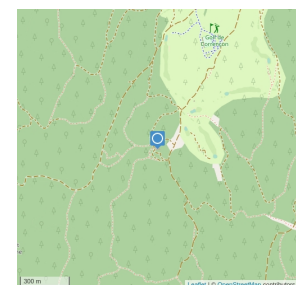


Auberge du Clariant

Auberge « perdue » en montagne, le Clariant est un site isolé, éco-responsable, autonome en eau & énergie. Située dans un cadre naturel préservé à une petite demi-heure de marche facile, vous dégusterez une cuisine maison, au coin du feu. Au départ du site des Hauts Plateaux, l'expérience commence. Votre itinéraire débouchera dans une charmante clairière dans un lieu préservé au milieu de la forêt. Bienvenue au Clariant, l'incontournable refuge de Corrençon. Faites-vous plaisir et venez déguster des produits de qualité.

NOUVEAU : Pour vous isoler, pour prendre de la hauteur, chercher l'inspiration ou vous ressourcer en équipe ; pour souder les liens et vous évader en pleine nature, au cœur d'un terrain de jeu riche en activités. Toute l'année, possibilité de privatiser le lieu de 8 à 90 personnes, pour un séminaire ou en famille... Soyez les bienvenus loin des sentiers battus, pour votre réunion aux airs de « bout du monde » ! L'esprit magique du Clariant se retrouve en journée ou en soirée. A la nuit tombée suivez la guirlande du chemin des Illuminés sur 600mètres ; vous repartirez éclairés d'un flambeau.

Sans réservation pour le déjeuner / Réservation nécessaire pour les soirées via leclariant.com.



CB acceptée

Retrouvez-nous sur Instagram et Facebook

COMPLÉMENTS DE LOCALISATION

Parking du Golf/site nordique des Hauts Plateaux, puis accès à pied sur GR 91 (ou ski de fond) à 30 min.

CONTACT

Téléphone : 06 82 42 45 19

Email : bienvenue@leclariant.com

Site web : <https://leclariant.com>

PÉRIODE D'OUVERTURE

Du 01/12/2022 au 03/04/2023, tous les jours de 10h à 17h.

Déjeuner sans réservation, tous les jours (service de 12h à 15h).

Dîner du mercredi au samedi, sur réservation uniquement.

Du 04/04 au 30/04/2023, tous les samedis et dimanches de 10h à 17h.


Ouvert les weekends et pendant les vacances scolaires en fonction de la météo.

Vous trouverez le détail des ouvertures sur leclariant.com.

3

Les Hauts Plateaux - 38250 CORRENÇON-EN-VERCORS

Activités Sportives



Site nordique du Haut Vercors/Porte de Corrençon

La porte de Corrençon/Les Hauts plateaux est une des 3 portes d'accès du site nordique du Haut Vercors. Facilement accessible car située au cœur du village de Corrençon, elle donne accès à 125 km de pistes tracées et damées.

On vous vous garantit la neige grâce à l'installation d'un réseau d'enneigeurs. En ski nordique, en raquettes ou à pied, le choix de découvertes est vaste, entre les merveilles naturelles, les lieux chargés d'histoires, les points de vue sur les plus hauts sommets du Vercors.

La porte des hauts plateaux regroupe aujourd'hui de nouveaux espaces, créés ou réorganisés afin d'accueillir de nouvelles activités et répondre à la demande des pratiquants, des champions mais aussi des vacanciers et des familles toujours à la recherche de nouvelles expériences :

- Pratiquer à son rythme le ski nordique en technique classique ou en skating seul ou avec un moniteur
- S'oxygéner et découvrir les espaces vierges en toute sécurité sur les pistes balisées pour la pratique de la raquette à neige
- Découvrir l'histoire, la géologie, la faune et les grands espaces accompagnés par un spécialiste du Vercors jusqu'aux portes d'entrée de la Réserve Naturelle

- S'initier au Biathlon en famille ou entre amis ou venir à pied sur le site d'entraînement et admirer les plus grands champions de la discipline



-Se balader jusqu'à la cabane de trappeurs du Clariant pour un bol de chocolat chaud ou un bon repas au coin du feu dans une ambiance "de bout du monde"

-Se balader tranquillement à pieds avec bébé en babysnow ou en luge....

...Corrençon vous promet de nouvelles émotions à vivre tout au long de l'hiver !

COMPLÉMENTS DE LOCALISATION

La porte nordique des Hauts Plateaux se situe à 1 km à la sortie du village de Corrençon

CONTACT

Téléphone : 04 76 95 82 26

Email : sitenordique@correncon-en-vercors.fr

Site web : <http://www.correncon.com>

PÉRIODE D'OUVERTURE

Du 17/12 au 31/03 de 9h à 17h.

Sous réserve de conditions d enneigement.

DÉTAILS SUR LE DOMAINE

Nombre de pistes : 13

Km de pistes : 153

Nombre de pistes vertes : 2

Nombre de pistes bleues : 2

Nombre de pistes rouges : 3


Nombre de pistes noires : 3

4

**Les Hauts Plateaux - 38250
CORRENÇON-EN-VERCORS**

Cafés, Bars..., Commerces, Supermarché / Epicerie

Henri Pasquet



Bar des Hauts Plateaux

Au départ du Golf l'été et des pistes de ski nordique en hiver, le restaurant-bar des Hauts plateaux vous accueille tous les jours. Bar à vins, thés et autres rafraîchissements à boire en terrasse exposée plein sud

CONTACT

Téléphone : 04 76 95 29 97

Email : contact@les-hauts-plateaux.fr

Site web : <http://www.les-hauts-plateaux.fr>

PÉRIODE D'OUVERTURE

Toute l'année.

