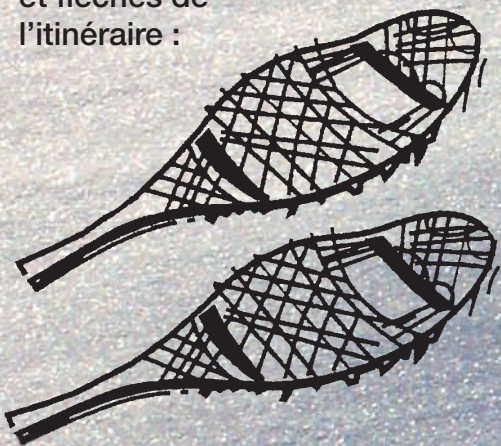


SIGNALÉTIQUE

Vous retrouverez ce logo sur toutes les balises et flèches de l'itinéraire :



Exemples :




Plan S^t André




Plan Bois

LES TRACES QUE VOUS POUVEZ CROISER



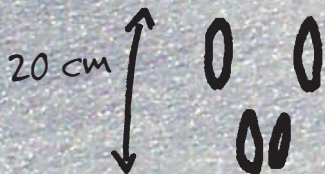
Renard

1 pied




Lièvre variable

4 pattes



Ecureuil

4 pattes



Chevreuil

1 pied




Sanglier

1 pied



ITINÉRAIRES RAQUETTES



RECOMMANDATIONS

- Itinéraires balisés mais non surveillés.
- Avant de partir, n'hésitez pas à faire appel à un accompagnateur spécialiste des milieux enneigés.
- Informez-vous sur la météo.
- En montagne, le risque nul n'existe pas, vous êtes avant tout responsable de votre personne.

NUMÉROS UTILES :

- Office de Tourisme S^t Foy Tarentaise : +33 (0)4 79 06 95 19
- Météo France Savoie : +33 (0)8 92 68 02 73
- Sécurité des pistes : +33 (0)4 79 06 95 15

Conception graphique : p.relave@free.fr - 11/2009.

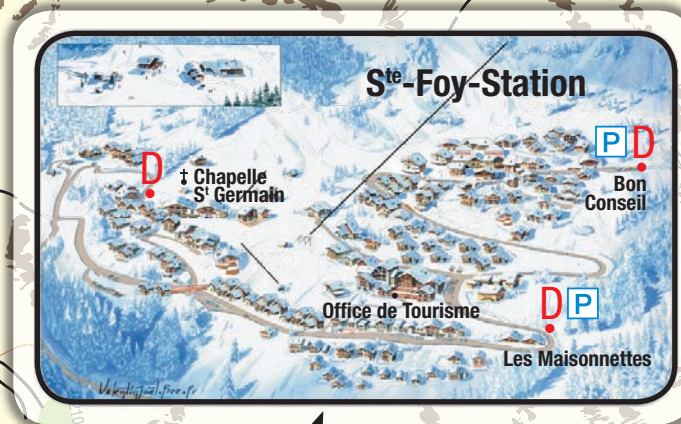


SORTIES EN RAQUETTES
snowshoes outing

Bruno DAVY

Accompagnateur
en montagne

Tél. +33 (0)6 72 91 44 98



- Points de départ
- Chemin de la Cascade
3 à 4 heures AR
- Chemin de Plan Bois
3h30 à 4h30 AR
- Chemin des Drains
2 à 3 heures AR
- Boucle de Plan S' André
3 à 4 heures
- autres chemins

