

PISTE DE RANDONNÉE NORDIQUE




Col Agnel - 14 km A/R

Randonnez en toute facilité

à pied



en raquette



en ski





ACCÈS PAYANT
Pass découverte
obligatoire


 **Refuge Agnel**
2580 m

7

Service +

-  Départ piste avec parking
-  Hébergement - Restauration

Pistes de randonnée nordique
(damées, balisées - accès payant)

-  Agnel 14 km
Dénivelé +/- : 550 m

Infos espaces nordiques : 04 92 46 78 00

Secours : 04 92 45 83 18 ou 112

Refuge Agnel : 04 92 45 83 90

Pont de Lariane

7

D

VOUS ÊTES ICI

L'Aigue Agnelle

Fontgillarde
1983 m


Région



Provence-Alpes-Côte d'Azur



Conseil Général
Hautes Alpes



Le Coin